











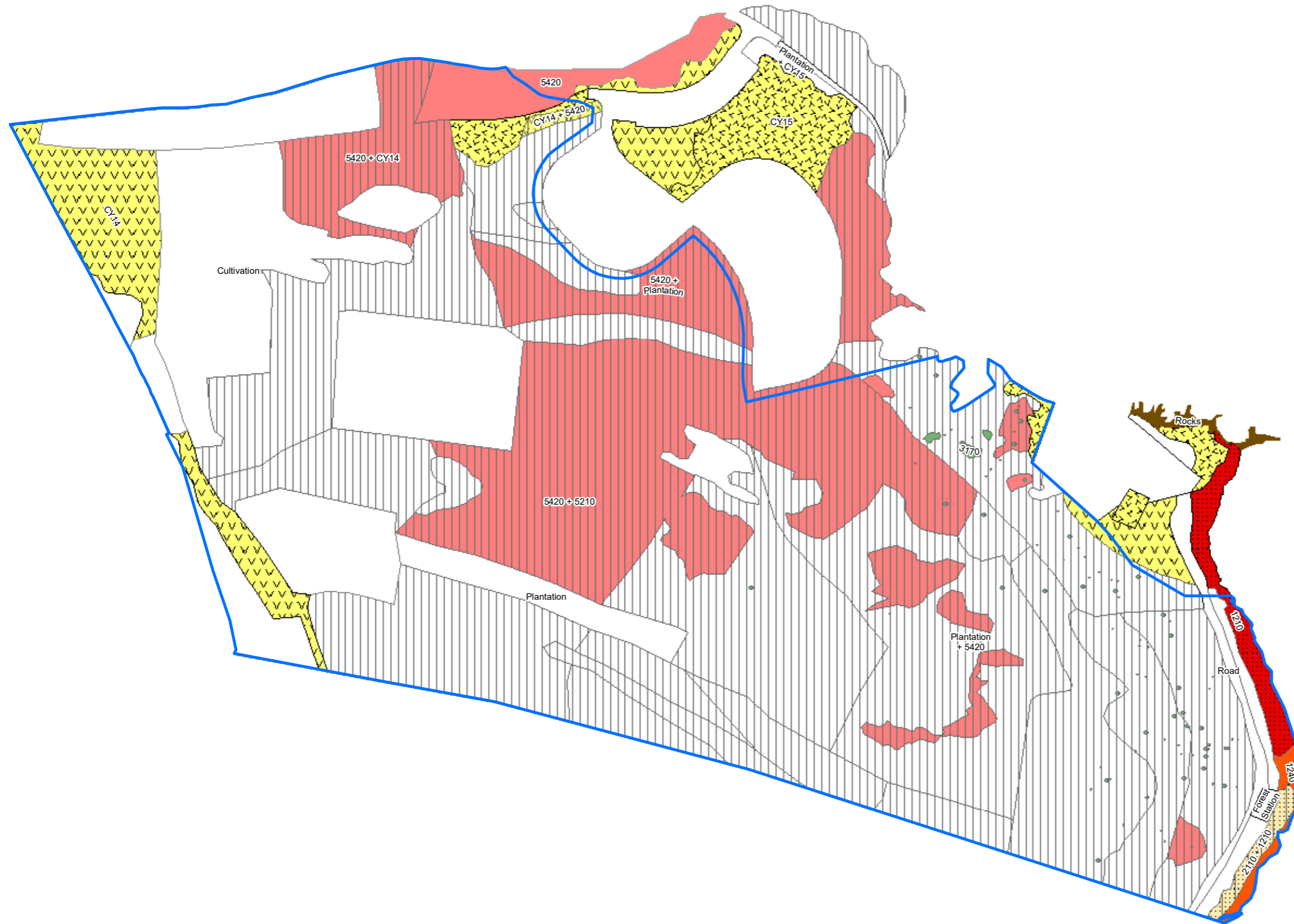


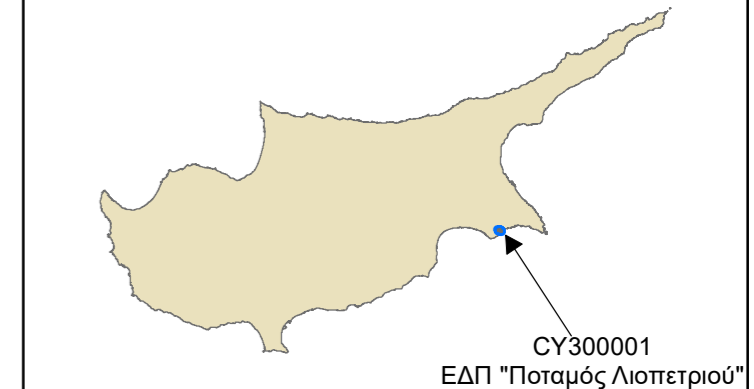
# Χάρτης βλάστησης της περιοχής προστασίας Εθνικό Δασικό Πάρκο "Ποταμός Λιοπετρίου" CY300001

## Υπόμνημα

-  1210 - Μονοετής βλάστηση μεταξύ ορίων πλημμυρίδας και αμψυτίδας
-  1240 - Απόκρημνες βραχώδεις ακτές της Μεσογείου με βλάστηση(με ενδημικά *Limonium* sp.)
-  2110 - Πρωτογενείς κισσοειδείς θάμνοι
-  3170\* - Μεσογειακά εποχιακά τέλματα
-  5210 - Δενδρώδεις θαμνώνες με *Juniperus phoenicea*
-  5420 - Φρύγανα με *Sarcopoterium spinosum* (Cisto-Micromerietea)
-  CY14 - Συνανθρωπική βλάστηση (ξηρά λιβάδια)
-  CY15 - Συνανθρωπική βλάστηση (άγονες εκτάσεις, οικοδ. περιοχές κλπ)
-  Μίξη οικισμάτων
-  Τεχνητός οικότοπος ή περιοχή χωρίς βλάστηση
-  Βράχοι
-  Περιοχή Natura 2000 CY3000001



## Χάρτης Αναφοράς



## Map Datum

Coordinate System: WGS 1984 UTM Zone 36N  
 Projection: Transverse Mercator  
 Datum: WGS 1984  
 False Easting: 500.000,0000  
 False Northing: 0,0000  
 Central Meridian: 33,0000  
 Scale Factor: 0,9996  
 Latitude Of Origin: 0,0000  
 Units: Meter

Ετοιμάστηκε από:  
 Δ.Λ. Κωνσταντίνο Παπασάββα,  
 Τμήμα Δασών,  
 Υπουργείο Περιβάλλοντος και Αγροτικής Ανάπτυξης

Λευκωσία - Σεπτέμβριος 2016



ΚΛΙΜΑΚΑ: 1:5.000